

INFORME DE MONITOREO DE MEDIOS*

Fecha: 10/02/2024

Semananº06

Coordinación de Vigilancia Epidemiológica

*Vigilancia basada en eventos de interés epidemiológico mediante el monitoreo de medios abiertos de comunicación locales y nacionales.

Reporte de eventos:

Amenaza	Tema	Medio	Fecha	Resumen	Liga	Prioridad	Verificación
Violencia	Crimen organizado o en proceso electoral, riesgo.	El Sol de Cuernavaca	10 febrero 2024	Morelos es uno de los seis estados del país que cuenta con mayor riesgo de que el crimen organizado intervenga en el proceso electoral, de acuerdo con el primer reporte de violencia política de Integralia Consultores.	https://www.elsoldecuernavaca.com.mx/policiaca/acciones-2024-alertan-por-posible-intromision-del-crimen-11417414.html	Bajo	Ratificado
Biológico	Hospitales habilitan espacios Covid-19	El Sol de Cuernavaca	09 febrero 2024	El Hospital Regional ubicado en Cuernavaca habilitó un cubículo especial con 6 camas y espacios para atender casos de Covid, según informó el Instituto Mexicano del Seguro Social (IMSS). No es el único dispuesto a ampliar sus instalaciones, en los hospitales 5 y 7 se realiza la misma tarea en caso de que los pacientes necesiten ser aislados.	https://www.elsoldecuernavaca.com.mx/local/hospitales-de-morelos-habilitan-espacios-para-atender-a-pacientes-con-covid-11417732.html	Bajo	Ratificado
Social	Protesta y cierre de vialidad	El Sol de Cuernavaca	09 febrero 2024	Vecinos de Acapantzingo cerraron la avenida Atlacomulco esquina con Humboldt del municipio de Cuernavaca para exigir a la Comisión Federal de Electricidad (CFE) que les restablezcan el servicio de energía eléctrica, esto luego de estar más de 14 horas sin luz.	https://www.elsoldecuernavaca.com.mx/local/vecinos-de-acapantzingo-protestan-por-falta-de-energia-electrica-11417809.html	Bajo	Ratificado
Sequia	Alerta por sequia severa en Morelos	El Sol de Cuernavaca	09 febrero 2024	El titular de la Comisión Estatal del Agua (Ceagua) de Morelos, Jaime Juárez López informó que se aproxima una temporada difícil de estiaje en febrero, marzo y abril, meses en los que se prevé no habrá lluvias.	https://www.elsoldecuernavaca.com.mx/local/comision-estatal-alerta-por-grave-escasez-de-agua-en-sequia-11418273.html	Bajo	Ratificado
Altas temperaturas	Fin de semana caluroso	El Sol de Cuernavaca	09 febrero 2024	Sin embargo, para Morelos traerá un ambiente seco y con sensación entre cálida a calurosa. Sigue leyendo, te contamos el pronóstico del clima del 09 al 11 de febrero, según información de la Comisión Estatal del Agua Morelos (Ceagua).	https://www.elsoldecuernavaca.com.mx/local/clima-en-morelos-fin-de-semana-del-09-al-11-de-febrero-11415071.html	Bajo	Ratificado
Social	Huelga 23 de febrero STAUDEM	Diario de Morelos	09 febrero 2024	Por mayoría de votos integrantes del Sindicato de Trabajadores Administrativos de la Universidad Autónoma del Estado de Morelos (STAUDEM) aprobaron estallar la huelga el próximo 23 de febrero.	https://www.diariodemorelos.com/noticias/aprueba-stauaem-huelga-para-el-23-de-febrero	Bajo	Ratificado
Mala salud bucal	Caries en el 90 % de los derechohabientes	Diario de Morelos	09 febrero 2024	Carlos Javier Brito, estomatólogo adscrito a la Unidad de Medicina Familiar No. 20 del IMSS, informó que en la mayoría de los casos una inadecuada higiene bucal provoca daños en la boca.	https://www.diariodemorelos.com/noticias/presenta-caries-90-de-pacientes-del-imss	Bajo	Ratificado
Incendio	Incendio en terreno baldío	La Unión	09 febrero 2024	Este viernes se registra un incendio en un terreno baldío ubicado a un costado del libramiento Cuernavaca de la autopista México-Acapulco, a unos cuantos metros de la salida a la avenida Vicente Guerrero; en el sitio se encuentra personal de Protección Civil.	https://www.launion.com.mx/morelos/avances/noticias/244142-incendio-en-terreno-baldio-a-un-costado-de-autopista-mexico-acapulco.html	Bajo	Ratificado



<http://ssm.gob.mx>



Servicios de Salud Morelos



@MorelosSalud

Callejón Borda N°3 Col. Centro C.P. 62000
Teléfono (777) 312 62 31 / 314 33 36 ext. 222

**Calle Gómez Azcárate No. 205, Col. Lomas de la Selva
C.P. 62270, Cuernavaca, Morelos. Tel.: 777 102 25 56**

Amenaza	Tema	Medio	Fecha	Resumen	Liga	Prioridad	Verificación
Violencia	Crimen organizado o en proceso electoral, riesgo.	La Unión	10 febrero 2024	Morelos es uno de los seis estados del país que cuenta con mayor riesgo de que el crimen organizado intervenga en el proceso electoral, de acuerdo con el primer reporte de violencia política de Integralia Consultores.	https://www.elsoldescuernavaca.com.mx/policiaca/elecciones-2024-alertan-por-posible-intromision-del-crimen-11417414.html	Bajo	Ratificado
Biológico	Casos de Sarampión en las Américas	El imparcial	10 febrero 2024	Los datos de los últimos dos años han registrado en Europa 31 mil 685 casos, de los cuales 941 fueron en 2022 y más de 30 mil en los primeros 10 meses de 2023, lo que dio lugar a una alerta y a un llamado a la acción inmediata. Los casos se han presentado en todos los grupos de edad. En los Estados Unidos de Norteamérica se han registrado mil 515 casos en los últimos cinco años, la gran mayoría en personas no vacunadas", detalló.	https://www.elimparcial.com/mexico/2024/02/10/la-nza-advertencia-unam-ante-resurgimiento-del-sarampion-en-mexico/	Bajo	Ratificado
Biológico	Caso de Sarampión en Argentina	Yahoo	10 febrero 2024	El Ministerio de Salud de la Nación confirmó un caso de sarampión en un niño de seis años procedente de Barcelona pero con residencia temporal en la Ciudad de Buenos Aires. De acuerdo al informe de la dependencia estatal, el caso fue notificado al Sistema Nacional de Vigilancia el 6 de febrero luego de que se identificaran síntomas de Enfermedad Febril Exantemática (EFE).	https://es-us.noticias.yahoo.com/departes/ministerio-salud-confirm%C3%B3-caso-sarampi%C3%B3n-010007711.html	Bajo	Ratificado
Biológico	Aviso Epidemiológico Sarampión	CONAVE	10 febrero 2024	En México, la última epidemia de sarampión ocurrió en 1989-1990 reportándose 89,163 casos confirmados; el último caso autóctono en nuestro país se registró en 1995. En el periodo de 2000 a 2020 se han confirmado 373 casos de Sarampión, incluidos los 172 casos identificados por el Sistema Nacional de Vigilancia Epidemiológica en el 2020 en los estados de Campeche, Ciudad de México y Estado de México	https://www.gob.mx/cms/uploads/attachment/file/553920/AE_Situacion_Epidemiologica_de_Sarampion.PDF	Bajo	Difusión en Morelos



<http://ssm.gob.mx>



Servicios de Salud Morelos



@MorelosSalud

Callejón Borda N°3 Col. Centro C.P. 62000
Teléfono (777) 312 62 31 / 314 33 36 ext. 222

**Calle Gómez Azcárate No. 205, Col. Lomas de la Selva
C.P. 62270, Cuernavaca, Morelos. Tel.: 777 102 25 56**

INFORME DE RIESGOS METEOROLÓGICOS

Fecha: 10/02/2024

Semanan°06

Coordinación de Vigilancia Epidemiológica

Fuente: Servicio Meteorológico Nacional de México, CONAGUA. <https://proteccioncivil.morelos.gob.mx/>

SE PREVÉN LLUVIAS CON CHUBASCOS, RACHAS FUERTES A INTENSAS DE VIENTO Y CAÍDA DE NIEVE O AGUANIEVE SOBRE EL NOROESTE Y NORTE DE LA REPÚBLICA MEXICANA

Para hoy, el frente No. 34 que será reforzado por una nueva **masa de aire frío** en el transcurso del día sobre el norte del país y la **séptima tormenta invernal** que recorrerá el suroeste y sur de los Estados Unidos, en interacción con la **vaguada polar** y con el ingreso de humedad aportado por las **corrientes en chorro polar y subtropical**, producirán rachas de viento fuertes a intensas con tolvaneras en el noroeste y norte de la República Mexicana, y con posible formación de torbellinos en Coahuila; así como chubascos en Sonora, Chihuahua, Coahuila y Durango y lluvias aisladas en zonas de Baja California, Baja California Sur, Sinaloa y Nuevo León; además de **posible caída de nieve o aguanieve**, con ambiente gélido en las sierras de Baja California, Sonora, Chihuahua y Durango, y con ambiente muy frío en sierras de Sinaloa. Por su parte, un **canal de baja presión** sobre el noreste de territorio nacional y la entrada de aire húmedo del Golfo de México y Mar Caribe, originarán lluvias aisladas en zonas de Tamaulipas, Yucatán y Quintana Roo, mientras que el ingreso de aire húmedo proveniente del Océano Pacífico producirá lluvias aisladas en zonas de Nayarit y Oaxaca. Por su parte, una **circulación anticiclónica** en los niveles medios de la atmósfera ocasionará baja probabilidad de lluvia y temperaturas vespertinas cálidas en el occidente de la Península de Yucatán, el sureste, oriente, centro y occidente de la República Mexicana, con valores máximos calurosos, por arriba de los 35 °C, en zonas de Jalisco, Colima, Michoacán, Morelos, Guerrero, Oaxaca, Campeche y Yucatán. Finalmente, se producirán fuertes rachas de viento con posibles tolvaneras sobre la Mesa del Norte y Mesa Central, incluyendo al Valle de México, llegando a ser muy fuertes con tolvaneras en zonas de Guanajuato. Asimismo, prevalecerá el viento de componente sur (surada) con rachas fuertes en la vertiente del Golfo de México, sureste del país y la Península de Yucatán.

Las temperaturas muy frías a gélidas podrían generar el congelamiento de la carpeta asfáltica.

Temperaturas mínimas de 0 a 5 °C con posibles heladas:


Hidalgo, **Morelos** y Oaxaca.

Temperaturas Máximas de 30-35 °C:

Morelos, Guerrero, Oaxaca.

Pronostico en región Mesa Central:

Cielo parcialmente nublado la mayor parte del día y sin lluvia en la región. Ambiente matutino fresco, y frío a muy frío con heladas en zonas altas. **Por la tarde ambiente cálido, y caluroso en zonas de Morelos.** Viento del suroeste de 15 a 30 km/h en la región, con rachas 60 a 80 km/h en Guanajuato y rachas de 40 a 60 km/h en Querétaro, Hidalgo, Puebla, Morelos, Tlaxcala, todas con posibles tolvaneras.



Recomendaciones de Protección Civil

TEMPERATURAS BAJAS:

- Al salir de un lugar caliente debes cubrirte boca y nariz para evitar aspirar el aire frío; los cambios bruscos de temperatura pueden afectar el sistema respiratorio.
- Limitar la cantidad de tiempo al aire libre, ya que las exposiciones prolongadas al aire frío pueden producir hipotermia y en casos extremos congelación.
- Alimentarse sanamente en invierno procurando ingerir una mayor cantidad de calorías, vitaminas, líquidos (de preferencia tibios), frutas y nueces, manteniendo sus horarios de alimentación.
- Mantener una ventilación adecuada en caso de usar algún calefactor, horno, chimenea o calefactores, para evitar intoxicaciones por monóxido de carbono, no encender anafres o braseros dentro de lugares cerrados o con mala ventilación, mantener alejado de los niños.
- Los niños, adultos mayores y enfermos crónicos son más vulnerables, ten especial cuidado con ellos y cobájalos.



<http://ssm.gob.mx>



Servicios de Salud M

Nivel de riesgo bajo

No existe riesgo meteorológico para la población en general, aunque sí para alguna actividad concreta (fenómenos meteorológicos habituales) o localización de alta vulnerabilidad, por ejemplo, zonas altas de Morelos con mayor exposición a bajas temperaturas.

Callejón Borda N°3 Col. Centro C.P. 62000
Teléfono (777) 312 62 31 / 314 33 36 ext. 222

**Calle Gómez Azcárate No. 205, Col. Lomas de la Selva
C.P. 62270, Cuernavaca, Morelos. Tel.: 777 102 25 56**

INFORME DE MONITOREO VOLCÁNICO Y SISMOLÓGICO

Fecha: 10/02/2024

Semanan°06

Coordinación de Vigilancia Epidemiológica

Fuente: Servicio Sismológico Nacional, UNAM. / Centro nacional de Prevención de Desastres (CENAPRED)-SEGOB, SENEAM-SCT y NOAA.

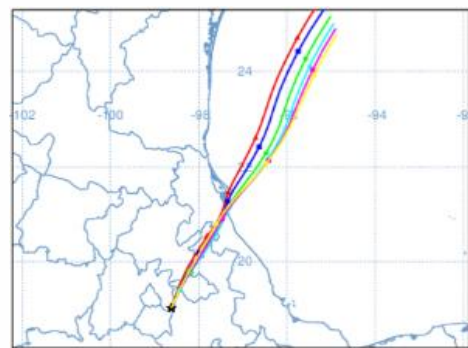
En las últimas 24 horas, mediante los sistemas de **monitoreo del volcán Popocatepetl**, se detectaron **22 exhalaciones** acompañadas de vapor de agua, gases volcánicos y ceniza. Adicionalmente se identificaron **1 086 minutos de tremor** de alta frecuencia y baja amplitud. Durante la mañana y **al momento de este reporte se observa una emisión continua de gases volcánicos y ceniza, con dispersión hacia el norte-noreste (NNE).**


NIVEL DE ALERTA	SEMAFORO	AMARILLO-FASE 2	RECOMENDACIONES PARA LA FASE AMARILLO FASE 2
	<p>El volcán presenta incremento en su actividad, con explosiones esporádicas:</p> <ul style="list-style-type: none"> Pluma continúa de vapor de agua y gas. Caída de ceniza leves a moderadas en poblaciones cercanas. Lanzamiento de fragmentos incandescentes y posibilidad de flujos piroclásticos de corto alcance asociado a las explosiones. Crecimiento y destrucción de domos de lava. Flujos de lodo o escombros de corto alcance. 		<ol style="list-style-type: none"> Continuar con el radio de seguridad de 12 km, por lo que la permanencia en esa área no está permitida. Controlar el tránsito entre Santiago Xalitlintla y San Pedro Nexapa, vía Paso de Cortés. A las autoridades de Protección Civil, mantener sus procedimientos preventivos, de acuerdo con sus planes operativos. A la población se le recomienda eleva la atención a los avisos de las autoridades de su localidad y se exhorta a no acercarse al volcán, y mucho menos al cráter. Mantenerse fuera de cañadas ante posibles flujos de lodo, principalmente en temporada de lluvias.

PRONOSTICO DE CAIDA DE CENIZA

En caso de una exhalación de ceniza volcánica, el pronóstico de trayectoria hacia el nor-noreste (simulando exhalación cada hora en las próximas 6 horas), a su paso por la zona oeste, noreste y norte del estado de Puebla; zona oeste-suroeste, oeste y noroeste del estado de Tlaxcala; zona sureste del estado de Hidalgo; zona norte del estado de Veracruz y Golfo de México, para las **primeras 12 horas de pronóstico** (de las 14:00 a las 02:00 hora local). Posteriormente, para las **últimas 12 horas de pronóstico** (de las 02:00 a las 14:00 hora local del día siguiente), las trayectorias continuarán sobre el Golfo de México.

SIN PRONOSTICO DE CAIDA DE CENIZA PARA EL ESTADO



SISMOS	<p>Se registró sismo de magnitud de 4.1 grados Richter, a las 06:43:58 hrs con localización del epicentro a 78 km al noreste de Loreto, Baja California Sur.</p> <p>NO PERCIBIDO EN EL ESTADO DE MORELOS.</p>	
	<p>REPORTE DE DAÑOS A LA POBLACION</p> <p>PROTECCIÓN CIVIL</p> <p>Sin reporte de daños a la población ni a la infraestructura en salud.</p>	



<http://ssm.gob.mx>



Servicios de Salud Morelos



@MorelosSalud

Callejón Borda N°3 Col. Centro C.P. 62000
Teléfono (777) 312 62 31 / 314 33 36 ext. 222

**Calle Gómez Azcárate No. 205, Col. Lomas de la Selva
C.P. 62270, Cuernavaca, Morelos. Tel.: 777 102 25 56**

INFORME DE MONITOREO DE TEMPERATURAS Y CALIDAD DEL AIRE

Fecha: 10/02/2024

Semana N°06

Coordinación de Vigilancia Epidemiológica

Fuente: Comisión Estatal de Agua (CEAGUA)

PRONOSTICO DE TEMPERATURAS POR MUNICIPIO

Municipio	Min.	Max.	Municipio	Min.	Max.
Amacuzac	12°	34°	Tepalcingo	11°	32°
Cuautla	12°	31°	Ayala	12°	32°
Jiutepec	14°	32°	Huitzilac	06°	23°
Temixco	12°	33°	Tepoztlán	12°	30°
Tlaltizapan	13°	32°	Zacualpan	11°	28°
Axochiapan	13°	34°	Tlalquitenango	12°	39°
Cuernavaca	12°	31°	Puente de Ixtla	11°	36°
Jojutla	13°	38°			

TEMPERATURAS MÁXIMAS Y MÍNIMAS, ULTIMAS 24 HRS

Mínimas

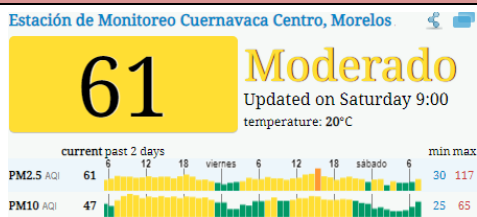
Huitzilac	06° 23°
Tetela del Volcán	10° 24°
Totolapan	10° 26°
Ocuituco	11° 26°

Máximas

Tlalquitenango	12° 39°
Jojutla	13° 38°
Axochiapan	13° 34°
Zacatepec	16° 35°

CALIDAD DEL AIRE

ÍNDICE AIRE Y SALUD



NIVEL DE RIESGO ASOCIADO

Moderado

Las personas sensibles pueden experimentar síntomas respiratorios (asmáticos), posible agravamiento de enfermedad pulmonar y cardiaca en personas con enfermedad cardiopulmonar y adultos mayores.

RECOMENDACIONES

GRUPOS SENSIBLES

Considera reducir las actividades físicas vigorosas al aire libre.

PARA TODA LA POBLACIÓN

Disfruta las actividades al aire libre.



<http://ssm.gob.mx>



Servicios de Salud Morelos



@MorelosSalud

Callejón Borda N°3 Col. Centro C.P. 62000
Teléfono (777) 312 62 31 / 314 33 36 ext. 222

Calle Gómez Azcárate No. 205, Col. Lomas de la Selva
C.P. 62270, Cuernavaca, Morelos. Tel.: 777 102 25 56

INFORME DE MONITOREO EPIDEMIOLÓGICO

Fecha: 10/02/2024

Semana N°06

Coordinación de Vigilancia Epidemiológica

Fuente: Jurisdicciones Sanitarias del estado de Morelos.

JURISDICCION SANITARIA I:

☞ AL MOMENTO DE ESTE REPORTE LA UIES ESTATAL **NO HA RECIBIDO INFORME DE EVENTOS EXTRAORDINARIOS DE NOTIFICACION INMEDIATA** POR PARTE DE LA JURISDICCION SANITARIA.

JURISDICCION SANITARIA II:

☞ AL MOMENTO DE ESTE REPORTE LA UIES ESTATAL **NO HA RECIBIDO INFORME DE EVENTOS EXTRAORDINARIOS DE NOTIFICACION INMEDIATA** POR PARTE DE LA JURISDICCION SANITARIA.

JURISDICCION SANITARIA III:

☞ AL MOMENTO DE ESTE REPORTE LA UIES ESTATAL **NO HA RECIBIDO INFORME DE EVENTOS EXTRAORDINARIOS DE NOTIFICACION INMEDIATA** POR PARTE DE LA JURISDICCION SANITARIA.



<http://ssm.gob.mx>



Servicios de Salud Morelos



@MorelosSalud

Callejón Borda N°3 Col. Centro C.P. 62000
Teléfono (777) 312 62 31 / 314 33 36 ext. 222

**Calle Gómez Azcárate No. 205, Col. Lomas de la Selva
C.P. 62270, Cuernavaca, Morelos. Tel.: 777 102 25 56**